

## Схема расположения границ публичного сервитута






для эксплуатации объекта

Строительство СТП 10/0,4 кВ, ВЛ 10 кВ с ПРВТ, ИКЗ и приборов учета электроэнергии  
для электроснабжения объекта для сельскохозяйственного производства по адресу:  
Пермский край, г. Добрянка, СПК «Уральская Нива», урочище «Липово» (4500056991)  
(ТП-10511, ВЛ 10кВ ф.Ключи от ПС Лунежская отпайка на ТП-10511)

## Обзорная схема границ объекта землеустройства



### УСЛОВНЫЕ ОБОЗНАЧЕНИЯ:

-  - границы устанавливаемого публичного сервитута
-  - ось линии, контур объекта
-  - границы муниципального образования, населенных пунктов
-  - границы кадастрового квартала
-  - границы земельных участков, попадающих в зону публичного сервитута

- 1 - обозначение характерной точки границы устанавливаемого публичного сервитута
- :123 - кадастровый номер земельного участка
- 59:18:0000000 - кадастровый номер квартала
- г. Пермь - наименование муниципального образования, населенного пункта



Схема расположения границ публичного сервитута  
для эксплуатации объекта

Строительство СТП 10/0,4 кВ, ВЛ 10 кВ с ПРВТ, ИКЗ и приборов учета электроэнергии для электроснабжения объекта для сельскохозяйственного производства по адресу:  
Пермский край, г. Добрянка, СПК «Уральская Нива», урочище «Липово» (4500056991) (ТП-10511, ВЛ 10кВ ф.Ключи от ПС Лунежская отпайка на ТП-10511)





Схема расположения границ публичного сервитута  
для эксплуатации объекта

Строительство СТП 10/0,4 кВ, ВЛ 10 кВ с ПРВТ, ИКЗ и приборов учета электроэнергии для электроснабжения объекта для сельскохозяйственного производства по адресу:  
Пермский край, г. Добрянка, СПК «Уральская Нива», урочище «Липово» (4500056991) (ТП-10511, ВЛ 10кВ ф.Ключи от ПС Лунежская отпайка на ТП-10511)



## Сведения о местоположении границ объекта

Строительство СТП 10/0,4 кВ, ВЛ 10 кВ с ПРВТ, ИКЗ и приборов учета электроэнергии для электроснабжения объекта для сельскохозяйственного производства по адресу: Пермский край, г. Добрянка, СПК «Уральская Нива», урочище «Липово» (4500056991) (ТП-10511, ВЛ 10кВ ф.Ключи от ПС Лунежская отпайка на ТП-10511)

Перечень характерных точек		
Площадь зоны публичного сервитута 6461 кв.м		
Обозначение характерных точек границ	Координаты, м	
	X	Y
1	2	3
1	560812.12	2246160.02
2	560609.43	2246022.31
3	560609.56	2246017.45
4	560609.73	2246011.23
5	560617.2	2246016.1
6	560637.83	2246029.53
7	560767.33	2246117.51
8	560824.02	2246158.59
9	560930.74	2246284.04
10	560974.59	2246335.93
11	560968.85	2246351.3
12	560959.53	2246347.77
13	560963.17	2246337.91
14	560923.1	2246290.5
15	560884.16	2246244.72
16	560886.92	2246243.06
17	560876.34	2246230.52
18	560845.15	2246194.04
19	560837.43	2246185.01
20	560835.68	2246187.71
1	560812.12	2246160.02
21	560545.76	2245843.89
22	560595.25	2245887.91
23	560609.09	2245967.79
24	560600.53	2245976.89
25	560585.99	2245893.07
26	560561.32	2245871.12
21	560545.76	2245843.89
27	560509.14	2245817.74
28	560508.2	2245817.01
29	560514.3	2245810
30	560521.72	2245815.14
31	560530.49	2245822.45
32	560526.67	2245826.91
33	560535.67	2245834.91
34	560529.15	2245842.5
35	560520.16	2245834.5
36	560516.77	2245838.46
37	560511.65	2245834.04
38	560511.87	2245831.66
27	560509.14	2245817.74